

***Возможности северного
Прикамья для проведения
туристских походов с
обучающимися***

Затонский А.В.

д.т.н, проф., МС, ИМК, ЗПР, 6пр,
ЦМКК(пеш), СС1К, zxenon@narod.ru

Походы «обучающихся»

- Степенные
 - 3-5/4-6/5-8 дней, 25-60 км
 - пешеходные (в т.ч. в горах), лыжные, водные, вело ~~не надо~~, конные
- Категорийные (1-3 к.с.)
 - 4-10 дней, 100-140 км
 - пешеходные, лыжные, водные, вело, спелео...

Источники: правила вида спорта (ПВС),
положение о МКК (ПМКК), видовые методики

Правила вида спорта СТ

Таблица 2.4 Требования к возрасту, туристскому опыту участников и руководителя, минимальному составу туристской группы для маршрутов пешеходных, лыжных, горных и спелео

Категория (степень) сложности маршрута	Минимально необходимый опыт участия (У) и руководства (Р) на маршрутах данного вида, к.с.			Минимальный возраст, лет		Минимальный состав группы, человек
	Участник	Руководитель		Участник (по году рождения)	Руководитель (по дате рождения)	
		У	Р			
1-3 ст.с.	-	ст.с.	-	10	18	4
1 к.с.	ст.с.	1	ст.с.	11 ¹	18	4, (2) ⁴
2 к.с.	1	2	1	13 ¹	18	4, (2) ⁴
3 к.с.	2	3	2	15 ¹	18	4
4 к.с.	3	4	3	16 ¹	19	4
5 к.с.	4, (5) ²	5	4, (5) ²	17 ¹	19	6, (4) ²
6 к.с.	5, (6) ²	6, (5) ³	5 ² , (2x5) ³	18	20	6, (4) ²

Кодекс путешественника

3.19 К участию в СП по IV к.с. включительно, помимо основного состава группы, допускаются дети, участвующие в походе со своими родителями или близкими родственниками, несущими за них полную ответственность, при этом туристский опыт детям засчитывается, начиная с возраста, указанного в таблице.

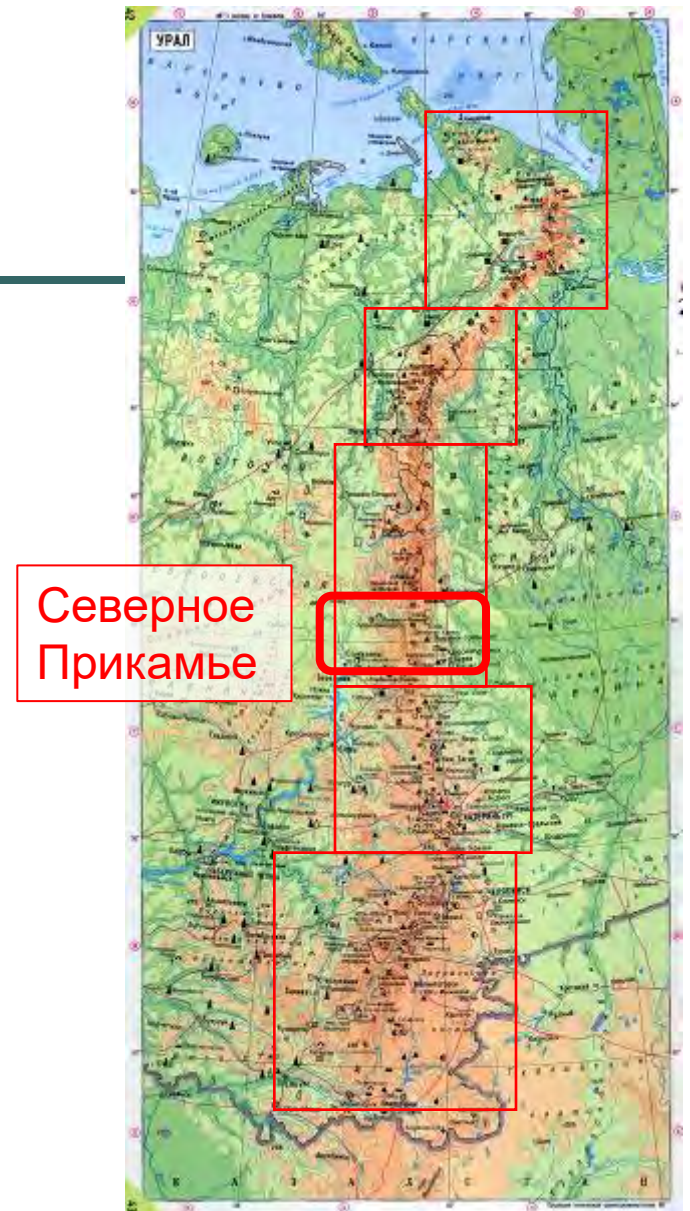
рождения), лет
Участник (~) (определяется годом рождения)
12 -13
14
15
16
17
18



<https://tssr.ru/main/docs/rules/188/>

Урал

- Полярный Урал
- Приполярный Урал – от г. Грубе-Из
- Северный Урал – от г.Тельпос-Из
- Средний Урал – от г. Ослянка
- Южный Урал – от верховьев р. Уфа



Северное Прикамье

- Вишерский заповедник
- Главный Уральский хребет
- Хребет Кваркуш
- Конжаковский камень
- г. Ослянка и хребет Басеги



Общие особенности

- Есть зазоры между ООПТ (заповедники Вишерский, Басеги, природный парк Пермский)
- Почти везде мало населения и туристов.
- Почти везде плохая «последняя миля» по дорогам
- Большое расстояние между походными аттракторами по лесу. Лес **труднопроходимый**.
- Много пасмурных дней, дождей, снегопадов.
- Снег в горах может быть с конца октября по начало июня.
- Много вырубов (динамично растут).

Лыжные особенности

- Нет лавинной опасности, но есть много глубокого снега. Буранок мало. Тропёжка тяжелая.
- Весьма холодно (-40 в новый год это нормально).
- Короткий световой день (с 9 до 16 часов в новый год).
- Много пасмурных дней, особенно в новый год, снегопадов.
- Сезон с декабря до конца марта.

Водные особенности

- Много сплавных рек 1-2(3) к.с., половодье в мае, когда по берегам снег, сплав на майские авантурный – может быть лёд или ледоход.
- Сильно загружены только «коммерческие» реки, есть и свободные.
- Ко многим рекам долгая заброска (до ~6-10 часов от асфальта).
- Летом большинство рек **платные** (природный парк «Пермский»).

Чувальский и Тулымский камень




Чувальский камень
ур. 71 квартал
Вне заповедника

Тулымский камень,
Вид с хр. Вольховочный
(недоступно)




Гора Молебная



Гора Молебная и Ойка-Сяхль с востока
и из долины р. Хомги-Лох-Я
(последнее недоступно, слева хр. Хус-Ойк)


Караульная сопка



N 60°52.871' E 59°15.429'
Зимой, из долины р. Вёлс




Мартай



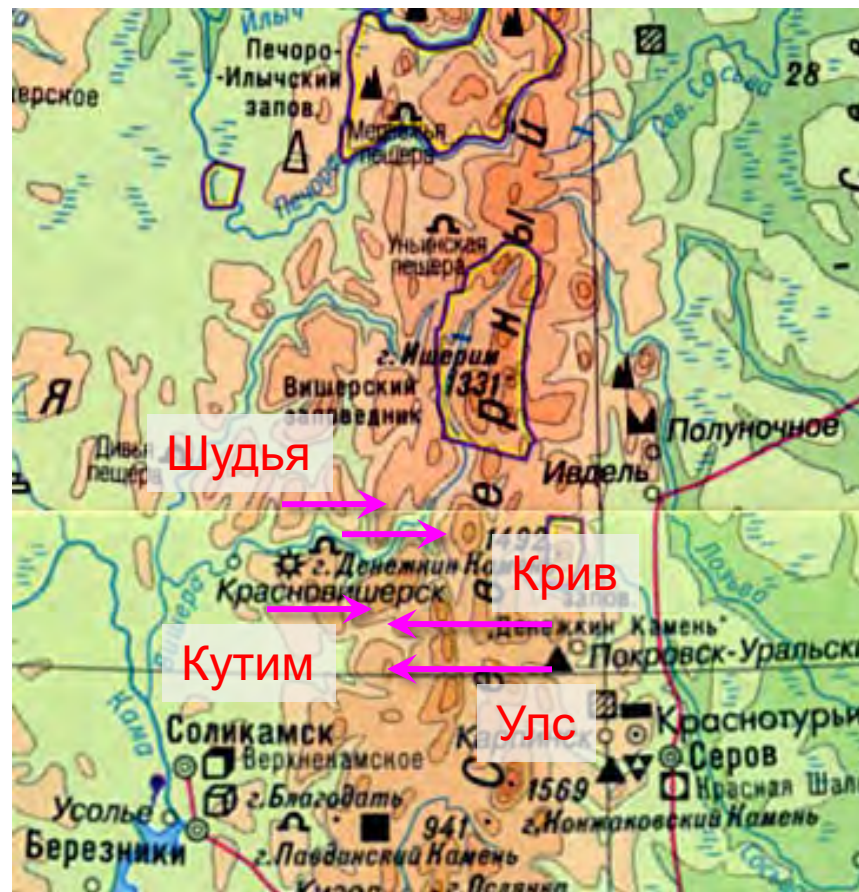
N 60°55.405'
E 59°13.905'

Вид на Мартай с Караульной сопки
и летом с южно-чувальского плато




Главный Уральский хребет

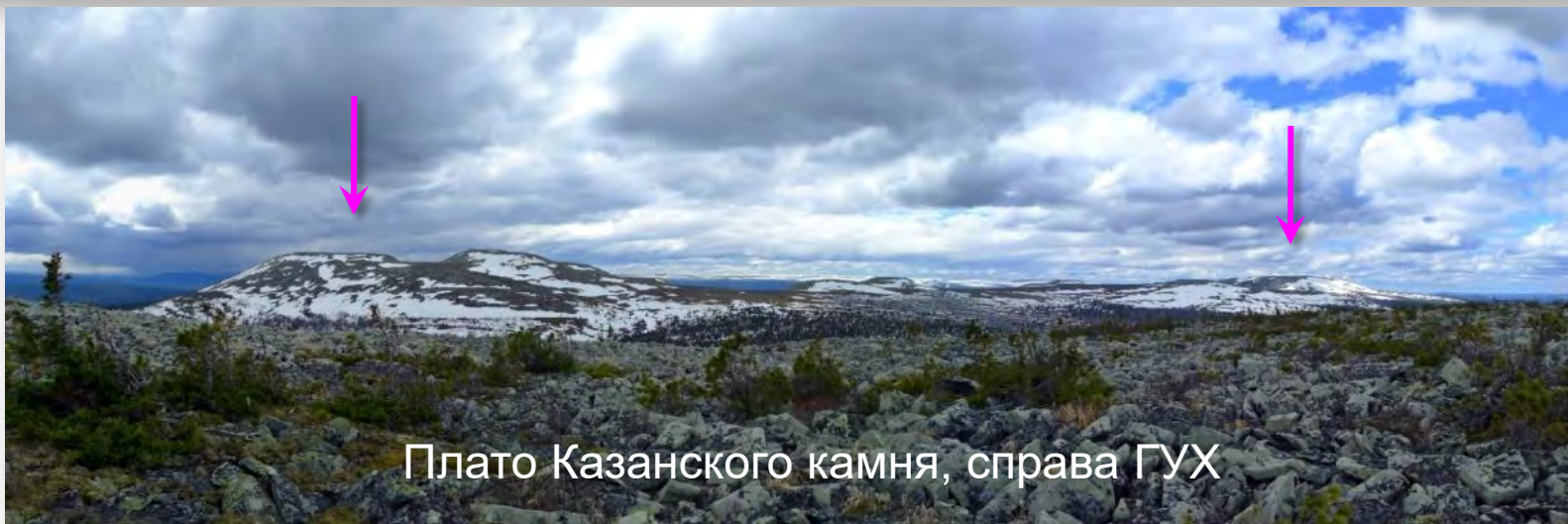
- Базы «Крив»
- База «Красная звезда» и др.
- База «Улс», Жигаланские водопады
- Буртымский и Ольвинский камни
- Кутимский замок и изба Аликина
- Шудья, Белый камень



Базы восточного склона




ГУХ: вершины 1070, Сосьвинский, Б.Ходовская с востока



Плато Казанского камня, справа ГУХ

Жигаланский водопад



N 60°09.812'
E 58°46.776'


Лучше в
начале лета

Кутим

Кутимский
замок



Изба
Аликина



Пик Гумбольдта (1410) и Рус-Хайт с Манькиных Титек

Белый камень



Заход – со стороны г. Шудья
летом и зимой

N 60°35.304' E 59°11.103'



Шудья и Шудья-Пендыш



На вершине г. Шудья-Пендыш (1050)

г. Шудья-Пендыш
с плато г. Шудья




Хребет Кваркуш



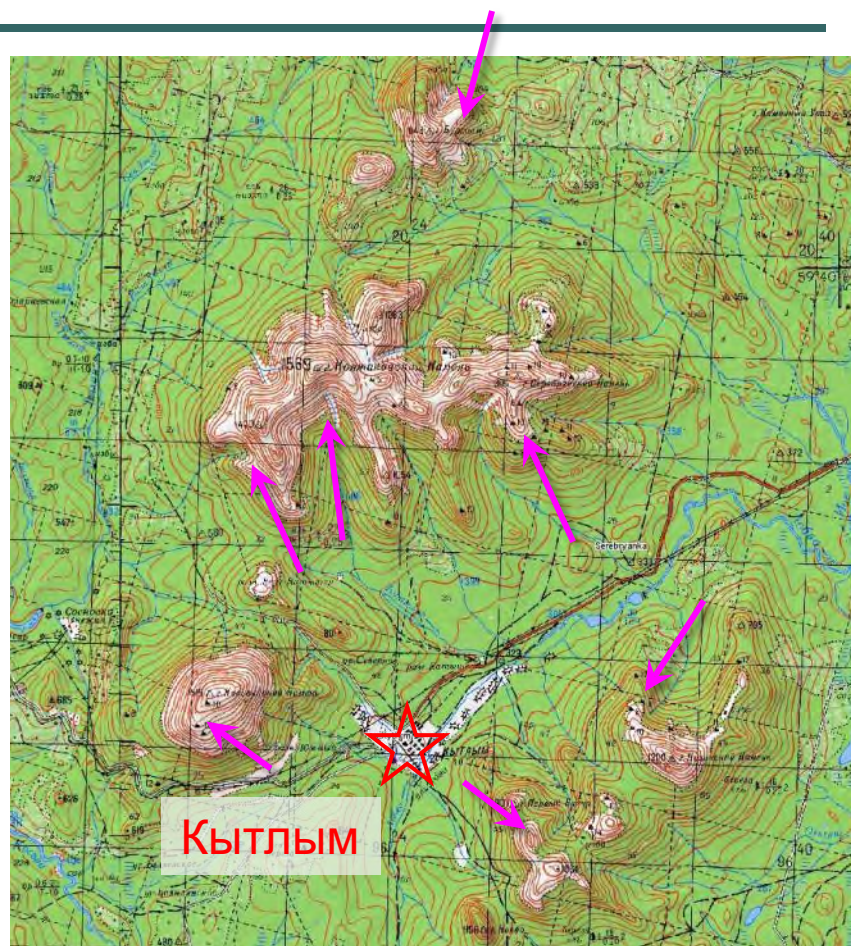
Плато Кваркуша в июне,
Вдали Вогульская сопка

Скалы «Три брата»



Район Конжаковского камня

- Конжаковский
- Серебрянский
- Тылайский
- Косьвинский
- Бугор
- Казанский
- Буртым
- Ольвинский
- Чердынский




Конжаковский камень

Косьвинский

Тылайский

Конжаковский



Панорама с плато
Серебрянского
камня




«Зефир» перед
вершиной
Конжака

Косьвинский и Тылайский камни

N 59°36.722' E 59°05.645'



N 59°31.056' E 59°03.667'



Тылайский (сверху) и Косьвинский
Камни с Сосновского карьера
N 59°32.435' E 58°57.776'

Серебрянский камень




Единственная скалистая
вершина Конжаковского массива
N 59°37.753' E 59°16.521'

Доступен круглый год по новой дороге
на дунитовый карьер (на фото ноябрь)



Чердынский камень и Острый тур

N 59°34.084' E 58°36.558'



Чердынский камень
из Усть-Тыпыла

Острый тур из разрушенной
деревни Верхняя Косьва
N 59°27.887' E 58°27.247'

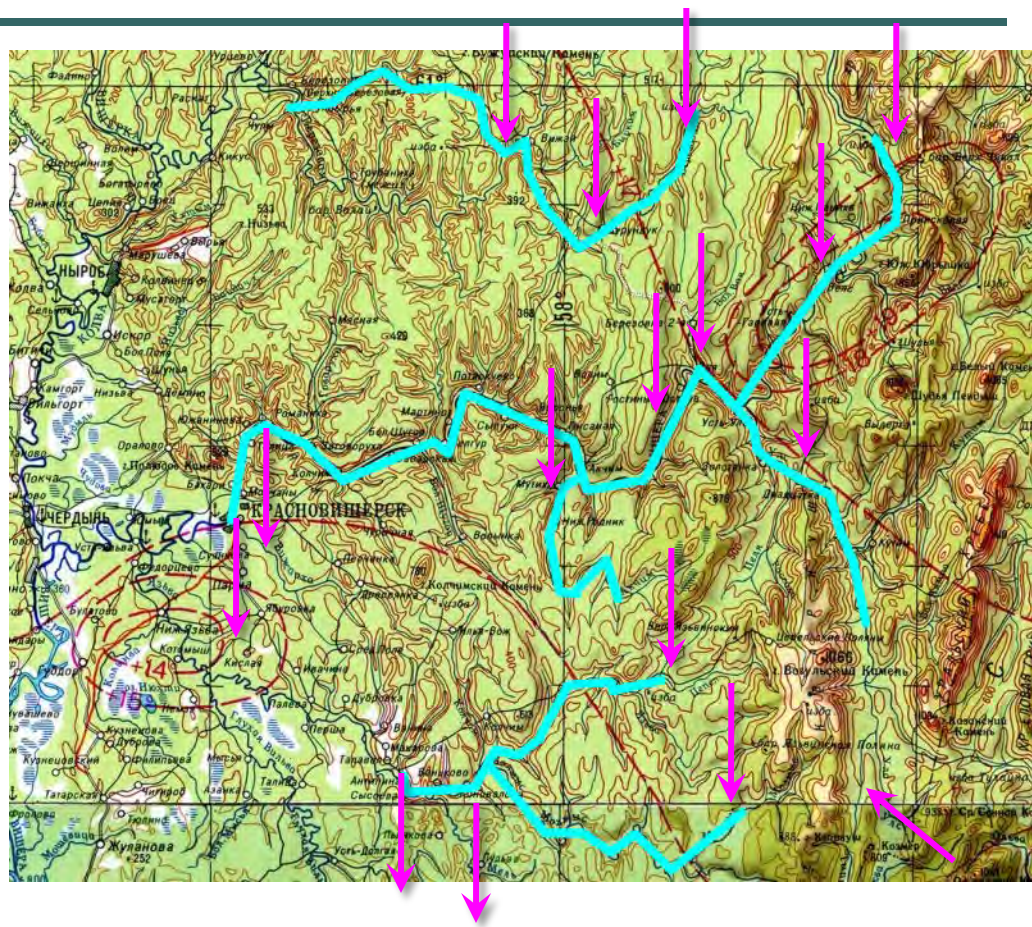
Доступны от Кытлыма, Кизела
и от р. Заболотная (Чикман)
(пешком, на снегоходе)
Сквозной проход – 3 к.с.

N 59°32.445' E 58°33.159'



Северные сплавные реки Прикамья

- Березовая
- Вишера
- Улс
- Акчим
- Молмыс
- Язьва



Река Березовая



Три доступных точки:
Татарский мост,
Вижай, Валай



Бесплатная, доступна с середины
мая и дальше всё лето и осень

Река Вишера


Точки старта:
71 квартал, п. Вёлс, п. Вая,
82 км, п. Мутиха (р. Акчим)

Точки финиша:
п. Вишерогорск,
г. Красновишерск



Писаный Камень (сверху)
Камень Ветлан

Река платная



Река Акчим



Начало сплавного периода
непредсказуемо. В нижней части
есть несколько пещер

Река 3 к.с. с тяжёлой пешей заброской
до N 60°17.101' E 58°09.913' или
до N 60°17.793' E 58°12.555'
(самая верхняя часть)



Река Молмыс



Заброска до N 59°56.857' E 58°24.487'
Финиш в п. Красный Берег или
п. Антипино (п. Верх. Язьва)



В Нырке почти вся река уходит под
землю и выныривает перед мостом

Река Язьва

Старт N 60°09.459' E 58°12.606'
(бетонный мост, Усть-Цепел)
Финиш, как с Молмыса



В Осиновском камне есть несколько пещер
(в т.ч. с колодцем 30 м)



Река Язьва



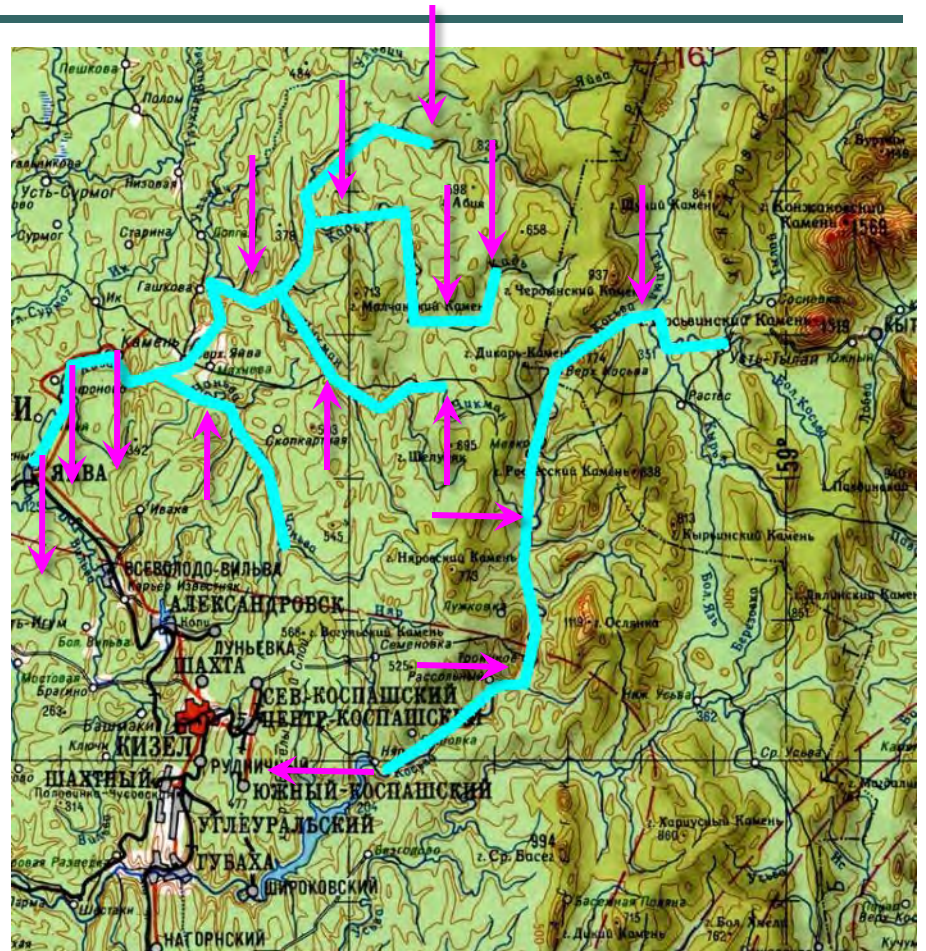
На реке много изб, но мало мест для стоянки

50 километров шивер легко проходятся за день вместе с несколькими пещерами, но может и с катамарана выбить



Бассейн Яйвы и Косьвы

- Яйва
- Кадь
- Чикман
- Чаньва
- Нижняя Яйва
- Косьва



Река Кадь



Верхний старт:
N 59°30.494' E 58°14.332'
Нижний старт (мост):
N 59°38.487' E 57°59.222'
Тулумы ниже моста

Река летом мелководная,
но от моста можно пробовать



Река Чикман

Самый верхний старт (усадьба):

N 59°26.682' E 58°12.072'

Верхний старт (Полуденная):

N 59°26.217' E 58°06.736'

Старт в посёлке у моста:

N 59°27.286' E 57°57.674'



Верхние старты – только в самую большую воду, от моста – немного дольше. Ниже впадения ур. Сухая.

Река Чаньва



Старт от моста неподалеку от
п. Скопкартная – всё лето
N 59°24.042' E 57°43.989'

Пещера Тайн неподалеку от реки
(доступна с воды и с дороги)



Река Яйва



Выход с рек Кадь, Чикман и Чаньва
Летом старт возможен с В. Яйвы
N 59°28.119' E 57°37.801'

Выход с реки в п. Камень,
п. Вижайская База, пгт. Яйва,
п. Володин Камень (нижняя Яйва)



Река Косьва



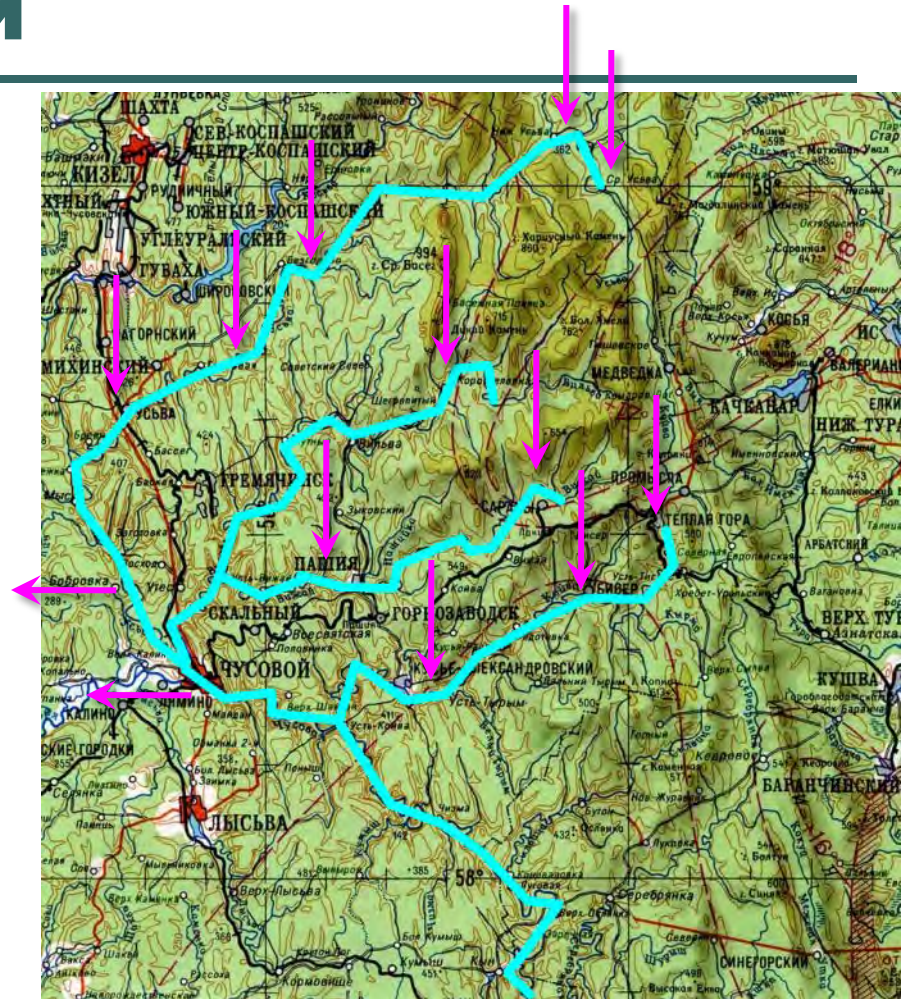
Финиш – т/б Рассольный или
на водохранилище

Старт в ур. Усть-Тыпыл (от Кытлыма)
N 59°31.787' E 58°41.492'
или выше ур. Верх. Косьва (только на
серьезном транспорте) выше порогов
N 59°31.625' E 58°38.178'



«Южные» реки

- Усьва
- Вильва
- Вижай
- Койва
- Чусовая



Река Усьва



Три ступени порогов ниже Ераниной Деревни. От п. Усьва можно идти всё лето. Река платная и ниже Столбов – очень людная постоянно.

Старт в п. Ср. Усьва, ур. Н.Усьва, п. Безгодово, п. Шумихинский (ниже порог), п. Усьва (ниже Столбы). Финиш в п. Бобровка или г. Чусовой



Река Вижай



Река очень людная, много рукавов
Впадает в р. Вильва выше моста
N 58°26.492' E 57°52.558'

Старт в п. Сараны или п. Пашия.
В Пашии – прижим, ниже пещера



Река Койва



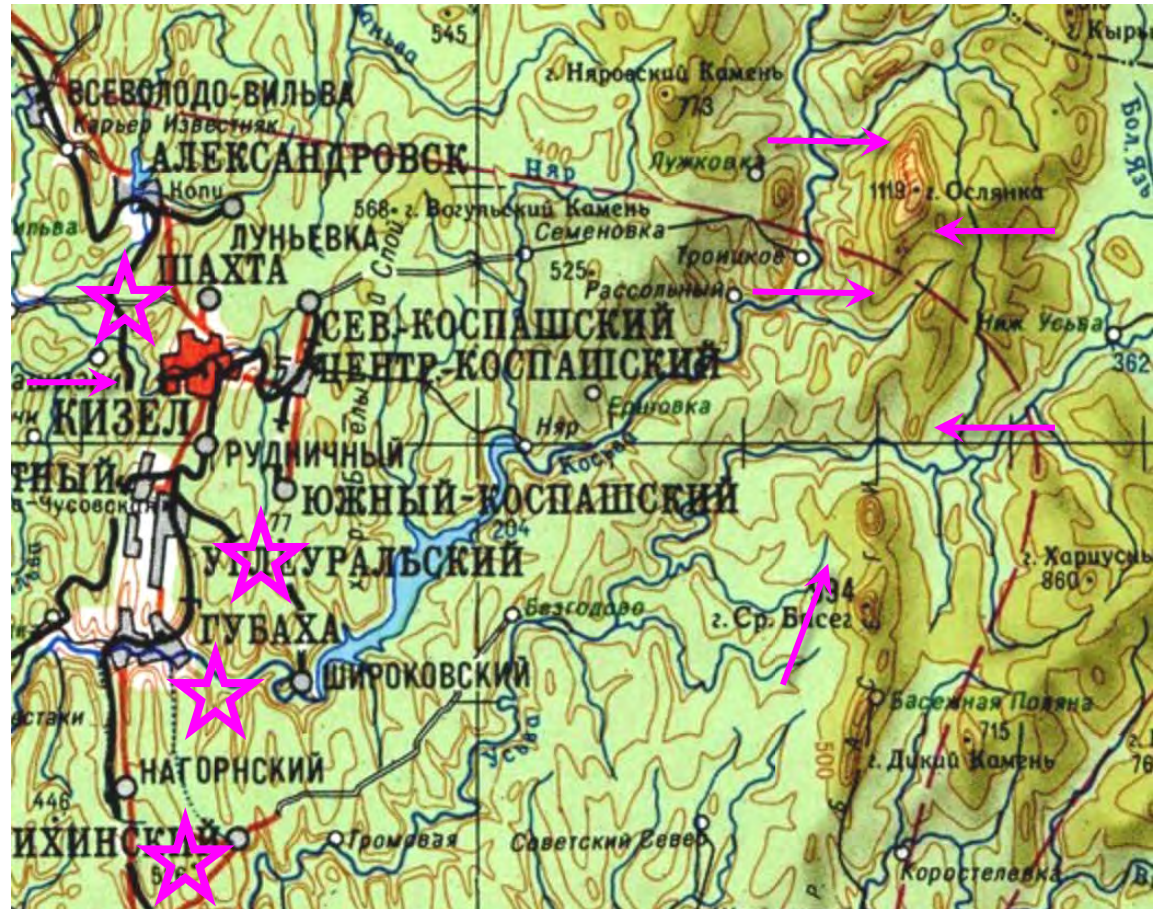
Старт в п. Тёплая Гора (только по большой воде), п. Бисер, п. Кусье-Александровский. Финиш г. Чусовой (река платная)



Федотовский порог расположен неподалеку от камня Шайтан. Река очень людная. Справа – устье реки Кусья

Широта горы Ослянка

- г. Ослянка
- хр. Басеги
- Расик
- Каменный город
- Кондаковские скалы
- Пещерные районы



Гора Ослянка




Лучше всего – по буранке после ежегодного марафона (23.02).
Иначе от Нижней Усьвы через Першинское болото
(примерно N 59°06.054' E 58°39.689')

Зимой доступна также через
Кизел – т/б Рассольный



Заповедник Басеги




Платно, дорого.

Доступен только Северный Басег
от кордона N 58°57.106' E 58°25.951'.
Зимой дорога не всегда чищена.



Еранина деревня



На горизонте – Сев. Басег

Подъезд через Нижнюю Усьву
или при сплаве с реки



Расик



Идеальное место для обучения детей туризму. Есть всё. Подъезд от Кизела до N 59°03.490' E 57°33.802'



Каменный город



Платно, очень людно. Подъезд до N 58°43.075' E 57°39.269', дальше оборудованная тропа



Кондаковские скалы



«Секретный Каменный город»



Подъезд до N 58°43.334' E 57°40.690'

Пещеры

- Губаха
 - Российская (1)
 - Обвальная (1)
 - Ладейная, Надладейная и др...
 - Мариинская (2Б)
- Сухой лог
 - Геологов – 1 (1), 2 (2Б), 3 (1)
 - Ребристая
 - Безгодовская
- г. Кизел
 - Виашерская (1-2Б)
 - Медвежья
 - Колбасная
 - Тёмная (2Б/3А)
 - Емельяновская
- Чаньва
 - Анюшинские
 - Вогульская (грот)
 - Тайн
 - Махневская

Пещеры



Пещера Виашерская

Ледяные сталагмиты каждый год
вырастают в пещ. Емельяновская



Прочие природные аттракторы

- Александровск
 - Камешок
 - Болбан
 - Вильвенские озера
 - Двухэтажка
- Губаха
 - Скалы и пещеры Ладейного лога
 - Провал
- Усьва
 - Каменный город
 - Сухой лог – пещеры
 - Камень Столбы
- Красновишерск
 - Помянённый камень
 - Ветлан
 - Полюд
- Кизел
 - Расик
 - Виашерская пещера
 - Медвежья пещера
- Чердынь
 - Узкая улочка
- Березники
 - Первый провал

Прочие культурные аттракторы

- Александровск
 - Дом-музей Пастернака
 - Зоопарк
 - Музеи
- Губаха
 - Декорации к фильму «Сердце Пармы»
 - Подвесной мост
 - Канатная дорога
 - Музей КУБа, театр
 - Сталкерские пейзажи
- Усьва
 - Подвесной и ж/д мосты
- Березники и Усолье
 - Музеи, церковь, архитектура
- Соликамск
 - Музеи, церкви, архитектура
 - Людмилинская скважина
- Ботанический сад
- Красновишерск
 - Визит-центр заповедника
 - Краеведческий музей
- Кизел
 - Сталкерские пейзажи
- Гремячинск
 - Визит-центр заповедника
- Чусовой
 - Горнолыжный курорт
 - Музей реки Чусовой
- Яйва
 - Музей
 - Рыбное хозяйство
- Чердынь
 - Яма Романова
 - Музеи, церкви, архитектура

Прочие аттракторы




Скалы Ладейного лога
подъезд примерно до
N 58°51.507' E 57°36.738'

Первый провал в Березниках
подъезд до
N 59°17.183' E 56°48.311'



Прочие аттракторы



Помянённый камень
(вторые скалы). Платно.
Подъезд от г. Красновишерск
до N 60°23.098' E 57°36.913'

Секретное Вильвенское озеро
(на территории карьера). Подъезд
до N 59°11.230' E 57°29.035'



Весенние рекомендации

- р. Вишера от п. Вая, 82 км или п. Мутиха до г. Красновишерск (3-4 дня, 150-170 км, 1 к.с., лучше 9 мая). **Платно.**
- р. Березовая (п. Вижай – п. Валай, 60 км, 2 дня, лучше 9 мая)
- р. Молмыс – р. Язьва – п. Паршакова или Верх. Язьва (120 км, 3-4 дня, 1 к.с, лучше 9 мая)
- р. Язьва от ур. Усть-Цепел – п. Паршакова или Верх. Язьва с пещ. Осиновская и Язьвинская (2-3 дня, 82 км, **2 к.с.**)
- р. Кадь: второй мост N 59°30.523' E 58°14.332' – п. Вижайская база (3 дня, 140 км, 1-**2 к.с.**, лучше 9 мая)
- р. Чикман – р. Яйва – пос. Яйва (3 дня, 120 км, 1 к.с.)
- р. Чаньва: мост – радиально Вогульская пещера – р. Чаньва – пещера Тайн – пос. Яйва (80 км, 2-3 дня)
- р. Усьва: ур. Нижняя Усьва – пос. Усьва (3 дня, 200 км, **2 к.с.**)

Людные реки

р. Усьва: п. Усьва – г. Чусовой (2-3 дня, 100 км), можно летом.

Платно.

р. Вильва: пос. Медведка – пос. Нововильвенский – мост на а/д Соликамск – Чусовой (3 дня, 140 км, **2 к.с.**)

р. Вижай: п. Сараны – п. Пашия (пещера) – р. Вильва – мост на а/д Соликамск – Чусовой (3 дня, 130 км, 1-2 к.с.) **МОСТ В Пашии может быть непроходим, необходима разведка**

р. Койва: п. Тёплая Гора/п. Старый Бисер – р. Чусовая – г. Чусовой (4/3 дня, 190/150 км, 1 к.с.). От п. Кусье-Александровский можно летом. **Платно.**

Категорийные объекты

Ойкасяхль / Молебная (1А, 1322 м)

Главная (1А, 1469 м) и Острая (1А, 1420 м) верш. Тулымского камня

Мартай (1А, 1129 м)

Шудья-Пендыш (1А, 1050 м)

Белый камень (1А, 1085 м)

Каюк (н/к-1А, 930 м)

ГУХ: Гумбольдта (1А с элементами 1Б, 1410 м)

ГУХ: Большая Ходовская сопка (1А, 1338 м)

ГУХ: Сосьвинский камень (1А, 1204 м)

Конжаковский камень (1А-1Б, 1569 м)

Серебрянский камень (1А-1Б, 1325 м)

Косьвинский камень (1А, 1519 м)

Острый Тур (1А, 923 м)

Чердынский (н/к-1А, 939 м)

Ослянка (н/к-1А, 1119 м)

Северный Басег (н/к-1А, 994 м)

Пешие/лыжные рекомендации

- р. Шудья (N 60°33.064' E 58°53.326') – г. Шудья-Пендыш – г. Белый Камень – р. Кутим, изба Аликина* – ур. Выдерга – г. Каюк – дорога (N 60°31.932' E 58°52.698') (1 к.с.)
- ... изба Аликина * хр. Рус-Хайт – ГУХ * * – база «Красная Звезда» или «Крив» (2 к.с.)
- ... ГУХ * * – Казанский камень – Жигаланские вдп – хр. Кваркуш – Двадцатка – п. Золотанка (3 к.с.)
- ур. 71 квартал – южная часть г. Чувальский камень – устье р. Болотная – г. Мартай – Сибирёвский прииск – р.в. г. Яныгтумп – р. Пома/Ивдель – пос. Полуночное (2-3 к.с.)
- п. Золотанка – Кутимский Замок – карьер Саменка – р.в. г. Антипинский Гребешок – Казанский Камень – база «Красная Звезда» (1 к.с.)

Пешие/лыжные рекомендации

Устье р. Заболотная – ур. Верх. Косьва – г. Острый Тур – г. Чердынский Камень – р. Тыпыл – р. Тылай – г. Тылайский камень – окрестности п. Кытлым (2 к.с., в т.ч. лыжная)

п. Каквинские Печи – г. Буртым – р. Иов / р. Полуденная – хр. Конжаковский камень (перевал 1Б/1А) – г. Конжаковский камень – г. Тылайский камень – р. Тылайка – р.в. г. Косьвинский камень – п. Кытлым – г. Бугор – г. Казанский камень – р.в. г. Серебрянский камень (1 горная к.с.)

ур. Вижай – карьер Саумский – Ким-Чуа-Пауль – тохтинская дорога – от разв. N 61°09.707' E 59°29.365' кольцевой р.в. хр. Масипальнёлпаттумп – г. Молебная – г. Эквасяхль – разв. – куловская дорога на юг до Сибирёвского прииска, далее на Вёлс, 71 квартал или Полуночное (2-3 к.с.)

Пешие/лыжные рекомендации

т/б Вижай – п. Ушма – р. Ауспия – р. Лозьва – р. Сульпа – г. Отортен – г. Холатсяхль – пер. Дятлова – г. Хулахпитингнел – г. Гумпкапай – г. Сампалсяхль* – р. Б. Тошемка – карьер Саумский (2-3 к. с.)

... г. Сампалсяхль* – г. Хомгинёл – г. Молебная – г. Эквасяхль – тохтинская дорога – т/б Тохта – р. Яхтелья – т/б Вижай (3-4 к.с.)

ур.Усть-Цепел (через п. Красный Берег) - N 60°16.994' E 58°29.575' - ур. Цепельские Поляны – хр. Кваркуш (Три Брата, Жигаланские водопады, Вогульская сопка ... Пелины Уши) – ур. Двадцатка – п. Золотанка (1 к.с.)

Источники информации

Правила вида спорта (2021)

http://championat.tssr.ru/file/regplay_2021_marshrut.pdf

Положение МКК (2018)

https://tssr.ru/files/materials/2162/Polozhenie_MKK_2018.pdf

Видовые методики

https://tssr.ru/files/materials/1896/metod_pesh_30.05.2023.pdf

https://tssr.ru/files/materials/1896/2_WebItogMetodika-kategor_lyzhnaya_2023.pdf

https://tssr.ru/files/materials/1896/4_Web-Klassifikaciya_Kategorirovnie-vodnyh-marshrutov.-Ver.1.2023.pdf

Сайты турклубов

<http://meridian.perm.ru/>

<https://tkurfu.ru/>

<http://tourism.perm.ru/kristall/>

Картографический материал: <https://nakarte.me>

Книги

- Торопов С.А. По голубым дорогам Прикамья
- Рундквист Н.А. Сто дней на Урале (и др. книги)
- Туризм в Пермской области / С.Барков
- По Пермскому краю / С.Барков, А. Зырянов, А.Зуев...
- Пермский край: путеводитель / О.Б. Андрияшкин и др.
- Семенов В.В. Сплав по Вишере
- Распопов П. Река Вишера
- Водный туризм на Урале / О. Чернова и др.
- Михалевич С.И. К уральским манси (и др. книги)